

Menarid gains pitches on the site:

Starting point for the work of the collective solidarity towards enterprise-level executives and experts

Village development committees in each of the selected villages.

A close interaction between local people, managers and experts

Capacity building and empowerment of local communities (recognizing the problem - solutions - design, coding - learning a lot of technical work, exercise and teamwork ...)

Studies on the impact conventional method and attempt to change the description of services at national level.

Move to the Kermanshah Province Karkheh office. The site is located in the basin of Karkheh and resins dramatic action, the decision was taken and implemented.

Capacity building and creating a spirit of collaborative work between experts and Offices Kermanshah city.

Real understanding of the problems in the management of natural areas and attempt to find solutions to it.

Create a special place for social and cultural issues in the planning

پروژه "تقویت و انسجام سازمانی برای مدیریت یکپارچه منابع طبیعی" که با مشارکت GEF, UNDP در ایران اجرا می شود، در طبقه بندی پروژه های GEF جزء پروژه های بزرگ مقیاس بوده که در چهار زمینه کاری (Focal Area) به شرح زیر فعالیت نموده و تامین اعتبار می گردد.

1- آبهای بین المللی International Waters

2- تغییرات آب و هوایی Climate change

3- تنوع زیستی Biodiversity

4- تخریب سرزمین Land Degradation

این پروژه در عرصه های کاری، مرتعی، جنگلی و اراضی زراعی آبی و دیم واقع در زیست بوم های کشاورزی مناطق خشک، نیمه خشک و نیمه مرطوب از اواسط سال 2010 میلادی و به مدت 5 سال آغاز گردیده است.

در فاز اجرایی این پروژه، در قالب همکاریهای منطقه ای GEF و در 7 کشور خاور میانه و شمال آفریقا، بطور هم زمان و تحت یک پروژه مادر یا چتر با عنوان (MENARID) به اجرا در آمده است.

از این رو اجرای دقیق، منظم و موفق این پروژه همزمان با سایر کشورهای هدف، مورد تاکید ویژه دولت جمهوری اسلامی ایران و GEF/UNDP می باشد. **هدف پروژه، شناسایی و رفع خلاء ها و موانع موجود در مدیریت یکپارچه منابع طبیعی از طریق تقویت ظرفیتهای قانونی و سازمانی و نیز ایجاد هماهنگی هر چه بیشتر بین دست اندرکاران ذیربط و ارتقاء و ارائه الگوهای موفق در زمینه مدیریت اراضی، زیست بوم ها و منابع آب می باشد.**

از طرفی یکی از مولفه های پروژه منارید ارائه و تسری بهترین فعالیتهای و اقدامات در خصوص مدیریت یکپارچه منابع آب و خشکسالی میباشد.

دستاوردهای منارید در سایت رزین:

- نقطه آغازی برای انجام کار با خرد جمعی در راستای انسجام سازمانی در سطح مدیران و کارشناسان
- تشکیل کمیته توسعه روستا در هریک از روستاهای منتخب .
- ایجاد تعامل و ارتباط نزدیک بین مردم محلی ، مدیران و کارشناسان
- ظرفیت سازی و توانمند سازی جوامع محلی (شناخت مشکل - ارائه راهکار - طرح نویسی - یادگیری بسیاری از کارهای فنی ، تمرین انجام کار تیمی و ...)
- تاثیر بر روش مطالعاتی مرسوم و تلاش جهت تغییر شرح خدمات مطالعات در سطح ملی .
- انتقال دفتر کرخه به استان کرمانشاه . با توجه به واقع بودن سایت رزین در حوزه آبخیز کرخه و فعالیتهای چشمگیر آن ، این تصمیم اتخاذ و اجرا گردید .
- ظرفیت سازی و ایجاد روحیه کار مشارکتی بین کارشناسان دستگاههای اجرایی استان و شهرستان کرمانشاه .
- شناخت واقعی مشکلات موجود در مدیریت جامع عرصه های طبیعی و اقدام جهت یافتن راه حل برای آن .
- ایجاد جایگاه ویژه برای بررسی مسائل اجتماعی و فرهنگی جوامع هدف در برنامه ریزیها .

Project "Institutional Strengthening and Coherence for Integrated Natural Resources Management" in partnership with GEF and UNDP in runs, floor layout with large scale projects in the GEF projects in four areas (Focal Area) established the following and is funding.

1. International Waters

2. Climate change

3. Biodiversity

4. Land Degradation

The field work projects pasture, forest and farm lands irrigated and rainfed agriculture in arid ecosystems, semi-arid and sub-humid mid 2010 and started a period of 5 years.

The implementation of GEF projects in 7 countries in the framework of regional cooperation in the Middle East and North Africa, simultaneous projects under an umbrella (MENARID) has been implemented

The exact implementation, systematic and objective of the project with other countries, particularly the Islamic Republic of Iran and emphasized the GEF / UNDP is

The project aims to identify and address gaps and barriers in integrated management of natural resources by strengthening the legal and institutional capacities are And the relevant stakeholders and promote harmony among the more successful models in the field of land management, water resources and ecosystems.

One component of the project also extends Menarid providing the best activities and initiatives is on integrated water resource management and drought

جهت دستیابی به اطلاعات دقیق از سایت خصوصا کسب آمار اقتصادی اجتماعی حوضه ، همچنین بررسی وضع موجود شاخصهای قابل اندازه گیری پروژه ، انجام مطالعات پایه توسط شرکت مهندسین مشاور جامع ایران صورت گرفت .

In order to obtain accurate information from the site, especially the area of social and economic statistics, as well as assessment criteria Measurable project baseline studies were carried out by the Consulting Engineers of Iran.

وسایلی از قبیل یک دستگاه چند منظوره (پرینتر - اسکنر - فکس و فتوکپی)
یک عدد کارتریج رنگی - یک دستگاه جی پی اس - یک عدد هارد اکسترنال و
یک عدد فلش جهت تجهیز دفتر استانی خریداری گردید .

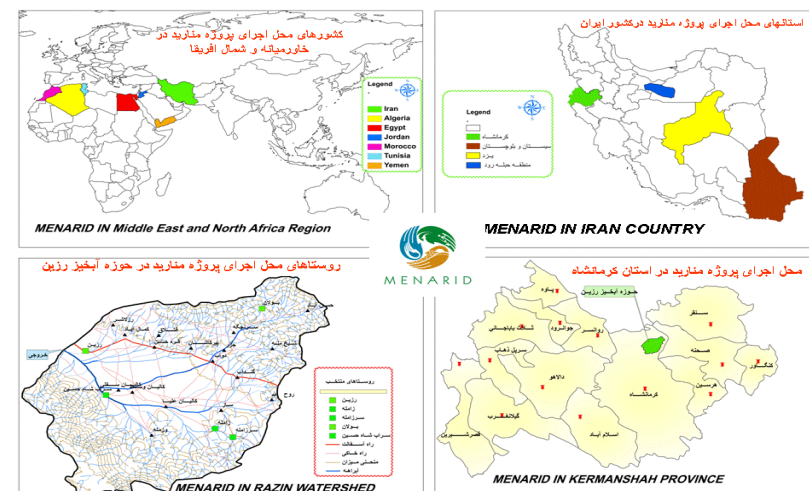
Items such as a multifunction device (Printer - Scanner - Fax and photocopy) one color cartridge - a GPS device - a number of external hard drives and flash a number of provincial office equipment was purchased.

یک دستگاه خودرو جهت انجام امور پروژه و تردد در سطح شهر و منطقه در

Vehicles for carrying out a project and the traffic in the city and district offices of the province

Do managers and experts from trip to Turkey (the year 1392 was adjourned)

Menarid in the world, Iran, Kermanshah



مستندسازی پروژه های موفق :

جهت تکمیل مطالعات و استفاده از تجارب مشابه ، پروژه های موفق درسه استان کرمانشاه ، کردستان و لرستان مستند و جمع آوری گردیده است .



Documentation of successful projects:

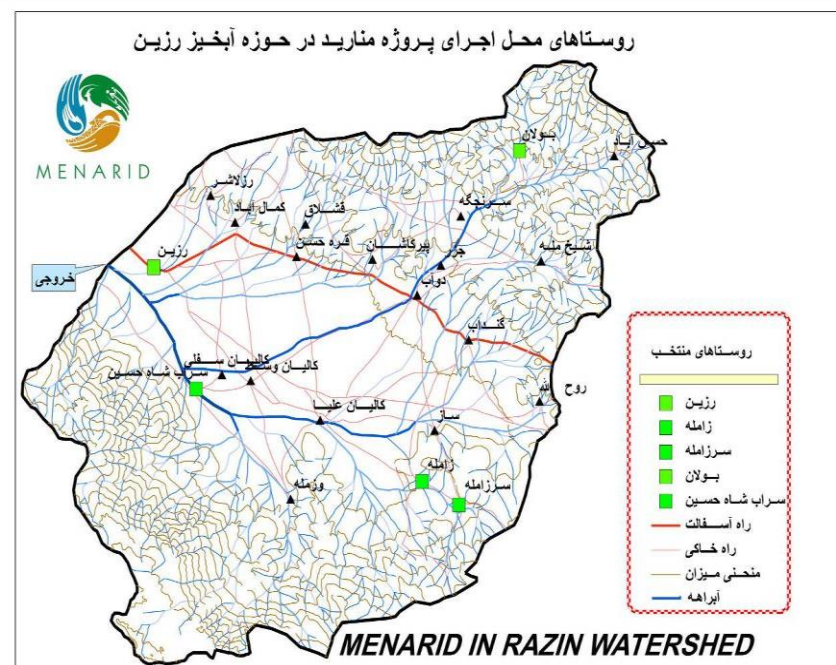
To complete the studies and experiences of similar successful projects in three provinces of Kermanshah, Lorestan and Kurdistan have been documented and .collected



بر این اساس در سایت رزین کرمانشاه دستیابی به الگوی قابل ارائه در مناطق مشابه برای مدیریت پایدار منابع در دستور کار قرار گرفت و برای این منظور کار در سطح جوامع محلی آغاز شد و طی جلسات متعدد اهداف پروژه منارید و روشهای مشارکت مردم در اجرای پروژه ها بحث و بررسی گردید.

Accordingly in razin site in kermanshah to provide a model for sustainable

management of resources in the same area was on the agenda And local communities began to work. In several meetings menarid project objectives and methods of public participation in project implementation were .discussed



مستندسازی فعالیت های سایت رزین :

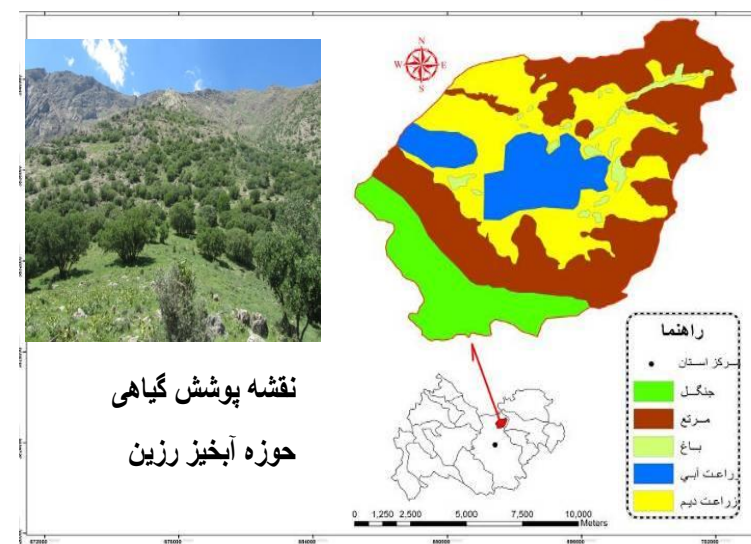
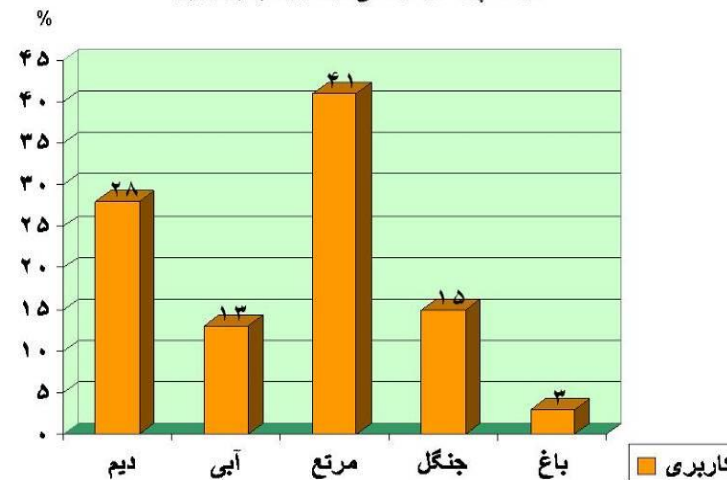
جهت مستندسازی اقدامات منارید در استان کرمانشاه ،فیلم برداری - عکاسی - ضبط صدا و تدوین ، طی قراردادی با شرکت سروش سیما از مراحل مختلف کار مستند سازی به عمل آمده و مقرر گردیده فیلم تهیه شده از اقدامات اجرایی منارید به مدت نیم ساعت از شبکه استانی تلویزیون پخش گردد .

Documentation of site activities Pitches:

To documentation Menarid measures in Kermanshah, video - photography - audio recording and editing, with the agreement of the various stages of work documenting the results of Soroush television and films have been appointed by the MENARID Executive performances half an hour from the provincial network be televised.



درصد پراکنش اراضی در حوزه آبخیز رزین



شرکت در همایش منطقه ای مدیریت دانش :

این همایش توسط مجتمع فنی تهران در استان کرمانشاه برگزار شد و پروژه منارید تعداد 30 نفر از اعضای کمیته فنی خود را جهت شرکت در این سمینار معرفی و تامین اعتبار نمود .

Regional Conference on Knowledge Management in Enterprises:

The conference was organized by the project in Kermanshah Tehran Technical Complex Menarid 30 members of its technical committees and funding can be identified to participate in this seminar.



مشخصات عمومی حوزه آبخیز رزین :

مساحت Area: ۱۴۶۸۸/۳۲ هکتار ۱۴۶۸۸ ha

فاصله تا مرکز استان Distance to Ksh: ۶۴ کیلومتر ۶۴ km

حداکثر ارتفاع از سطح دریا Max Elevation: ۲۸۶۷/۸ متر ۲۸۶۷/۸ m

حداقل ارتفاع از سطح دریا Min Elevation: ۱۴۰۷/۴ متر ۱۴۰۷/۴ m

جمعیت حوزه Population: ۸۳۵۵ نفر ۸۳۵۵

تعداد روستا Number of Village: ۲۱ ۲۱

روستاهای محل اجرای پروژه: Selected Village

زامله- سرزامله- سراب شاه حسین- بولان- رزین

Zamele&sarZamele – bolan – razin – sarab_shahHosain

مساحت اراضی آبی Irrigation Farming: ۱۸۹۹ هکتار ۱۸۹۹ ha

مساحت اراضی دیم Dray Farming: ۴۱۸۳ هکتار ۴۱۸۳ ha

مساحت باغ Garden: ۳۹۶ هکتار ۳۹۶ ha

مساحت جنگل Forest: ۲۲۳۵ هکتار ۲۲۳۵ ha

مساحت مرتع Range: ۵۹۷۶ هکتار ۵۹۷۶ ha

متوسط بارندگی M_Rain: ۴۶۰ میلیمتر ۴۶۰ mm

اقلیم Climate: نیمه خشک سرد

آبریز: کرخه Drainage: Karkheh

برگزاری کارگاه ورمی کمپوست :

این کارگاه با حضور 40 نفر از روستاییان سایت رزین در تاریخ 91/12/24 در محل دبیرستان روستای رزین برگزار گردید.

Vermicomposting workshop:

The workshop was attended by 40 people from the rural village school site location razin was held on 91/12/24.



اقدامات صورت گرفته در سایت رزین کرمانشاه :

Taken in Kermanshah razin Site

تشکیل کمیته پایش و ارزیابی پروژه در سطح مدیران اجرایی استان

Project Monitoring and Evaluation Committee of the Executive

سالن شهدای استانداری استان
کرمانشاه

SHOHADA Hall in
Kermanshah Province



با این کار انسجام سازمانی در سطح مدیران استانی شکل گرفته ، با اهداف و روشهای کاری منارید آشنا شده اند و از دستاوردهای آن تصویب ردیف اعتباری استانی برای پروژه منارید بوده است .

This enterprise-level integration of the province are familiar with the objectives and methodology of work MENARID Provincial tier credit approval for the project and its achievements have been MENARID

بازدید روستاییان از پروژه های مشارکتی موفق در استان کردستان :

Visit the village of successful collaborative projects in Kurdistan:

جهت آشنایی روستاییان با پروژه های مشارکتی و ترغیب آنان به مشارکت در انجام پروژه ها در تاریخ 91/09/15 از روستای سراب قامیش واقع در استان کردستان بازدید یک روزه ای به همراه 40 نفر از روستاییان سایت رزین صورت گرفت .

Villagers to meet with them to participate in collaborative projects and encourage projects on 91/9/15 Qamish Mirage Village in Kurdistan province with a one-day visit 40 rural sites were bonded



تشکیل کمیته فنی پروژه در سطح کارشناسان استان

Project-level technical committee of experts

The representative of experts in all departments of the committee members MENARID and approval of project proposals and technical issues in the committee will be.

کارشناسان نماینده تمامی ادارات استان در این کمیته عضو بوده و امور فنی پروژه منارید و تصویب طرحهای پیشنهادی در این کمیته صورت میگیرد



روستای زامله Zameleh village



تشکیل کمیته مدیریت جامع حوزه آبخیز در سطح مدیران و کارشناسان شهرستان کرمانشاه

Watershed Management Committee of Kermanshah city
managers and experts

با این کار انسجام سازمانی در سطح شهرستان شکل گرفته و نمایندگان جامعه محلی با افراد دولتی در تعامل نزدیک قرار میگیرند. از دستاوردهای این کمیته همکاری بسیار خوب مدیران و کارشناسان شهرستان در اجرای پروژه اجرایی بوده است.

Coherence organizational formed with the city and local community representatives are in close interaction with government. Co-chairs of the results is very good city managers and experts in project implementation has been



کمیته مدیریت حوزه 91/07/26 سالن جلسات اداره کل صنعت معدن تجارت استان کرمانشاه
91/07/26 Office of Management Committee meetings industry trade hall in Kermanshah



مراحل مختلف اجرای بند سنگی ملاتی زامله

Various stages of implementation stone mortar Zameleh



بسیج جوامع محلی روستاهای منتخب و ظرفیت سازی کار مشارکتی در آنان



نقشه منابع روستای زامله

Zameleh Village reserves

شرکت در کارگاه ورمی کمپوست سیستان و بلوچستان به همراه دو نفر از جامعه محلی، یک نفر کارشناس استان و یک نفر کارشناس شهرستان



پروژه مشارکتی "ساماندهی منابع آب سطحی شرق روستای زامله" - ساخت بند سنگی ملاتی

این پروژه با مشارکت کمیته توسعه روستای زامله جهت استفاده بهینه از منابع آب سطحی و کاهش فرسایش خاک با اعتبار 367000000 ریال در مهر ماه 1391 به اجرا درآمد. با اجرای این پروژه مقدار 216 هکتار از زمینهای زراعی روستا به کشت آبی تبدیل گردید. ضرورت اجرای طرح، مکان اجرا و عملیات اجرایی همگی با مشارکت روستاییان صورت گرفته است.

Collaborative project "Surface Water Resources Regulatory ZAMELEH East Village" - made of stone, mortar This project is in partnership with the Village Development Committee ZAMELEH for optimum use of resources and reduce erosion surface fire in October 1391 carried a reputation 367000000 IRR. With 216 acres of the project lands irrigated farming village has become. Necessary to plan and execute operations where villagers have been conducted with the participation of all



برگزاری کارگاه مدیریت مشارکتی استانی : این کارگاه با حضور 30 نفر از کارشناسان پروژه منارید از ادارات دولتی مختلف در سطح استان کرمانشاه و نمایندگان جامعه محلی در تاریخ 9 و 10 مهرماه 91 در محل سالن جلسات شماره 2 جهاد کشاورزی استان برگزار گردید.

Provincial Cooperative Management Workshop: This workshop was attended by 30 experts from various government departments in the province of Kermanshah MENARID projects and local community representatives on 9 and 10 October 91 was held at the conference hall of Agriculture.



برگزاری کارگاه معیشت پایدار : این کارگاه با حضور 40 نفر از کارشناسان ادارات دولتی در سطح شهرستان و نمایندگان جامعه محلی در تاریخ 91/9/11 در محل سالن جلسات شماره 2 جهاد کشاورزی استان کرمانشاه برگزار گردید.

Sustainable Livelihoods Workshop: This workshop was attended by 40 experts from government agencies in meeting room at city and local community representatives on 91/09/11 Agriculture was held in Kermanshah province.



برگزاری کارگاه مدیریت مشارکتی شهرستانی : این کارگاه با حضور 27 نفر از کارشناسان ادارات دولتی در سطح شهرستان کرمانشاه و نمایندگان جامعه محلی در تاریخ 91/7/22، در محل سالن جلسات سازمان صنعت ، معدن و بازرگانی استان کرمانشاه برگزار شد .

County collaborative management workshop:

The workshop was attended by 27 experts from government agencies and local community representatives in Kermanshah city on 91/7/22, at the conference hall of Industry, Mine and Trade held in Kermanshah province.



**Institutional Strengthening and
Coherence
for Integrated Natural Resources
Management
(MENARID)**



**تقویت و انسجام سازمانی
برای
مدیریت یکپارچه منابع طبیعی**



**عملکرد سال 1391 دفتر استان کرمانشاه
performance in Kermanshah Province 1391**

CLIMATE CHANGE
تغییرات آب و هوایی



BIODIVERSITY
تنوع زیستی



LAND DEGRADATION
تخریب سرزمین



INTERNATIONAL WATERH
آبهای بین المللی

